











 Gebietskulisse 2024

 Stadterneuerungsgebiet 2025









### Maßnahmenpaket I "Anbindung-Vernetzung Stadtpark Hochheide"

-  1 - Umgestaltung Schulhof GGS Kirchstr.
-  2 - Grüne Mitte Hochheide
-  3 - Querungshilfe Kirchstr.
-  4 - Städtebauliche Neugestaltung Ottostr.
-  5 - Städtebauliche Neugestaltung Kreuzung Ottostr. / Moerser Str.
-  6 - Ökologische Aufwertung Grünfläche / Wegeverbindung Lauerstr. / Ottostr.

### Andere Finanzierung

-  A - Ausbau Stadtpark Hochheide
-  C - Städtebauliche Neugestaltung Moerser Str.
-  D - Verkehrsberuhigung südliche Ottostr.
-  E - Sportanlage Rheinpreußenstr.

### Maßnahmenpaket II

-  1 - Kreuzung Marktplatz
-  2 - Bürgermeister-Bongartz-Platz
-  3 - Integration des Gebäudes Ottostr. 58-64 in die Nachbarschaft
-  4 - Umgestaltung Schulhof, Entsiegelung und Begrünung GGS Ottostr. I
-  5 - Umbau Jugendzentrum JUZO
-  6 - Umgestaltung Schulhof, Entsiegelung und Begrünung GGS Ottostr. II
-  7 - Sanierung Bolz- und Spielplatz Steigerstr.
-  8 - Außenanlagen Abenteuerspielplatz

Amt für Stadtentwicklung und Projektmanagement  
61-1 Stadtentwicklung  
Amtliche Basiskarte (ABK)

Stand: 05.03.2025